Commune d'Ormont-Dessus
Coordonnées moyennes : 2'578'700 / 1'133'300

Plan d'affectation communal

6 septembre 2024 – version pour examen préalable

Plan

Approuvé par la Municipalité d'Ormont-Dessus dans sa séance du :

Le Syndic : Le Secrétaire :

Christian Reber Michka Roch

Adopté par le Conseil communal dans sa séance du :

Le Président : Le Secrétaire :

Frédéric Bunoon Laure Delsaz

Soumis à l'enquête publique
du au

Le Syndic : Le Secrétaire :

Christian Reber Michka Roch

Approuvé par le Département compétent,
Lausanne, le

La Cheffe du Département :

Christelle Luisier Brodard

Entré en vigueur le :

Urbaniste - REG A & FSU - 1820 Montreux

reppetti sàrl

LÉGENDE PLAN DE ZONES

RESTRICTION DE DROIT PUBLIC RELEVANT DE LA PROCÉDURE LATC

- Périmètres des plans d'affectation légalisés

Zones d'affectation

- Zone centrale 15 LAT - Es Galles
- Zone d'habitation de très faible densité 13 LAT - A
- Zone d'habitation de très faible densité 13 LAT - B
- Zone d'habitation de très faible densité 13 LAT - C
- Zone mixte 15 LAT
- Zone affectée à des besoins publics 15 LAT
- Zone d'activités économiques 13 LAT
- Zone de verdure 15 LAT - A
- Zone de verdure 15 LAT - B
- Zone de desserte 15 LAT
- Zone agricole 16 LAT
- Zone des eaux 17 LAT
- Zone pour petites entités urbanisées 18 LAT
- Zone affectée à des besoins publics 18 LAT
- Zone de tourisme et de loisirs 18 LAT
- Zone de desserte 18 LAT
- Zone ferroviaire 18 LAT
- Aire forestière 18 LAT

Contenus superposés

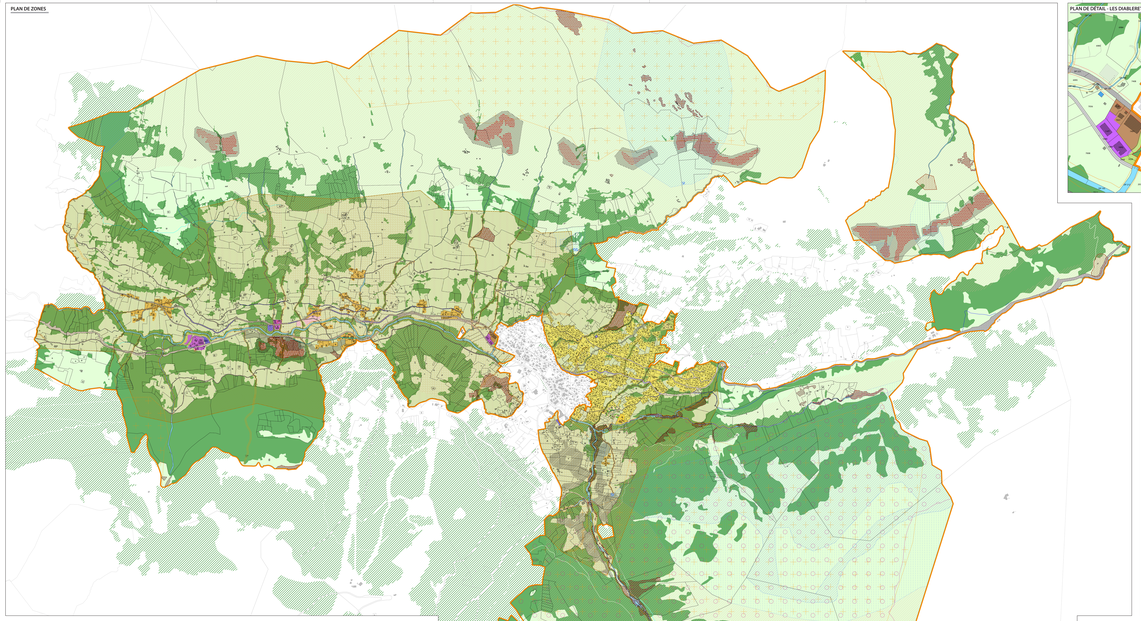
- Secteur de protection de la nature et du paysage 15 LAT - Biotopes
- Secteur de sport d'hiver 18 LAT
- Autres contenus findate - Chemin de randonnée pédestre
- Espace réservé aux eaux
- Largeur de l'espace réservé aux eaux

ÉLÉMENTS RELEVANT D'AUTRES PROCÉDURES OU À TITRE INDICATIF

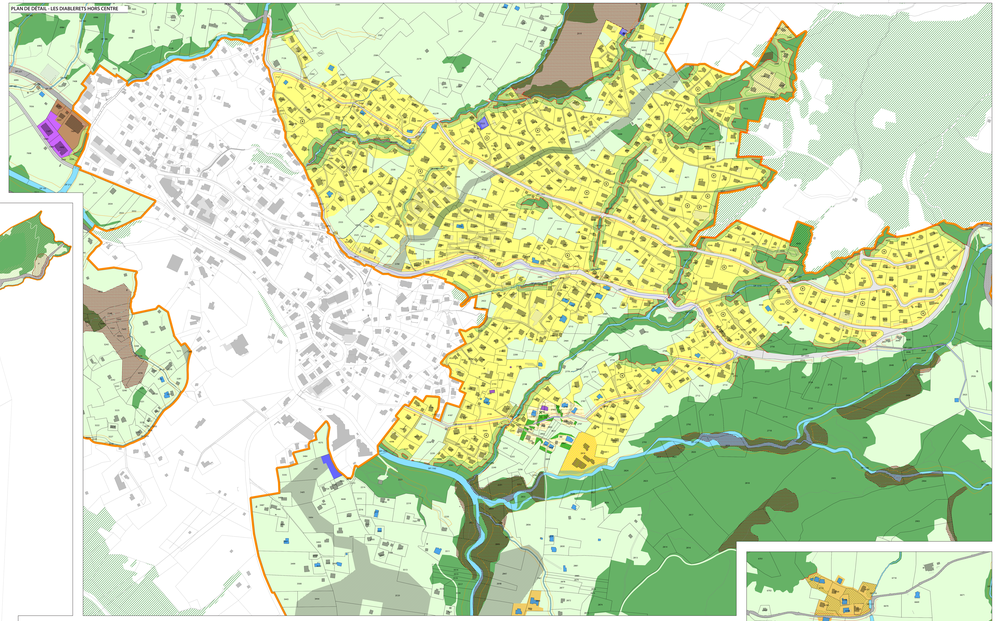
- Limite parcellaire
- Bâtiment
- Bâtiment souterrain
- Voie de communication historique (VIO) d'importance régional avec substance
- Voie de communication historique (VIO) d'importance régional sans substance
- Voie de communication historique (VIO) d'importance local avec substance
- Région archéologique
- Parcelle inscrite au cadastre des sites pollués
- Inventaire fédéral des paysages, sites et monuments (IFP)
- Inventaire cantonal des monuments naturels et des sites
- Habitat traditionnellement dispersé
- Biotopes d'importance nationale
- Biotopes d'importance régionale
- Biotopes d'importance locale
- Zone de protection des eaux S1
- Zone de protection des eaux S2
- Zone de protection des eaux S3
- Secteur de protection des eaux Au
- Aire forestière 18 LAT hors périmètre

Echelle : 1:10'000 — 0 — 500 m

PLAN DE ZONES



PLAN DE DÉTAIL - LES DIABLERETS HORS CENTRE



LÉGENDE PLANS DE DÉTAIL

RESTRICTIONS DE DROIT PUBLIC RELEVANT DE LA PROCÉDURE LATC

- Périmètres des plans d'affectation légalisés

Zones d'affectation

- Zone centrale 15 LAT - Es Galles
- Zone d'habitation de très faible densité 13 LAT - A (Chalet)
- Zone d'habitation de très faible densité 13 LAT - B (Patrimoine)
- Zone d'habitation de très faible densité 13 LAT - C (Galletti)
- Zone mixte 15 LAT
- Zone affectée à des besoins publics 15 LAT
- Zone d'activités économiques 13 LAT
- Zone de verdure 15 LAT - A
- Zone de verdure 15 LAT - B
- Zone de desserte 15 LAT
- Zone agricole 16 LAT
- Zone des eaux 17 LAT
- Zone affectée à des besoins publics 18 LAT
- Zone de tourisme et de loisirs 18 LAT
- Zone pour petites entités urbanisées 18 LAT
- Zone de desserte 18 LAT
- Zone ferroviaire 18 LAT
- Aire forestière 18 LAT

Contenus superposés

- Autre zone superposée - secteur de circulation 15 LAT
- Secteur de protection du site bâti 15 LAT - Vers l'Eglise
- Secteur de protection du site bâti 15 LAT - En Le Corbaz
- Secteur de protection de la nature et du paysage 17 LAT - Biotope
- Secteur de sport d'hiver 18 LAT
- Autre zone superposée 18 LAT - verdure
- Espace réservé aux eaux
- Autres contenu findate - Chemin de randonnée pédestre
- Autre contenu ponctuel - Parcelle concernée par la disponibilité des terrains non-bâtis
- Objets naturels - Arborisation En Le Corbaz

RESTRICTIONS DE DROIT PUBLIC RELEVANT DE PROCÉDURES LIÉES À CELLE DE LA LATC

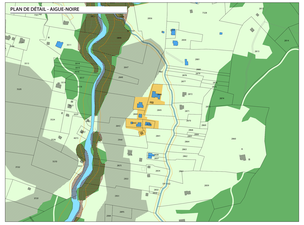
- Limite des constructions
- Lisière forestière statique constatée ou confirmée par l'inspecteur forestier du 2ème arrondissement en date du 16.11.2023
- Limite des 10 m de la lisière forestière statique

ÉLÉMENTS RELEVANT D'AUTRES PROCÉDURES OU À TITRE INDICATIF

- Limite parcellaire
- Bâtiment
- Bâtiment souterrain
- Bâtiment classé monument historique
- Bâtiment inscrit à l'inventaire
- Bâtiment recensé en note «1»
- Bâtiment recensé en note «2»
- Bâtiment recensé en note «3»
- Bâtiment recensé en note «4»
- Voie de communication historique d'importance régional avec substance
- Voie de communication historique d'importance local avec beaucoup de substance
- Voie de communication historique d'importance local avec substance
- Biotopes d'importance nationale
- Biotopes d'importance régionale
- Biotopes d'importance locale
- Aire forestière 18 LAT hors périmètre

Echelle : 1: 2'500 — 0 — 100 m

PLAN DE DÉTAIL - AIGUE-NOIRE



LÉGENDE PLAN DES RESTRICTION LIÉES AUX DANGERS NATURELS

RESTRICTION DE DROIT PUBLIC RELEVANT DE LA PROCÉDURE LATC

- Périmètres des plans d'affectation légalisés

Danger d'inondations, de ruissellement et de lave torrentielle

- Secteur de restrictions liés aux dangers naturels - restrictions générales inondations, ruissellement et laves torrentielles
- Secteur de restrictions liés aux dangers naturels - restrictions fortes inondations, ruissellement et laves torrentielles
- Secteur de restrictions liés aux dangers naturels - restrictions liées au cas particulier du camping

Danger de glissement superficiel spontané

- Secteur de restrictions liés aux dangers naturels - restrictions générales glissements superficiels spontanés
- Secteur de restrictions liés aux dangers naturels - restrictions fortes glissements superficiels spontanés

Danger de glissement profond permanent

- Secteur de restrictions liés aux dangers naturels - restrictions générales glissements profonds permanents

Danger d'avalanche

- Secteur de restrictions liés aux dangers naturels - restrictions générales avalanches
- Secteur de restrictions liés aux dangers naturels - restrictions fortes avalanches

Danger d'effondrement

- Secteur de restrictions liés aux dangers naturels - restrictions générales effondrements

Danger de chute de pierres et de blocs

- Secteur de restrictions liés aux dangers naturels - restrictions générales chutes de pierres et de blocs

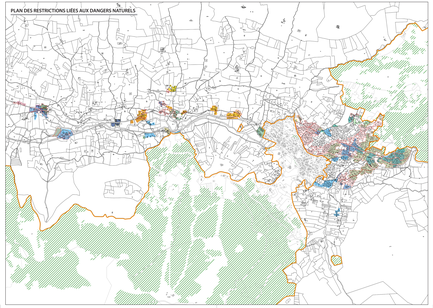
ÉLÉMENTS RELEVANT D'AUTRES PROCÉDURES OU À TITRE INDICATIF

- Limite parcellaire
- Bâtiment existant
- Bâtiment souterrain
- Aire forestière 18 LAT hors périmètre

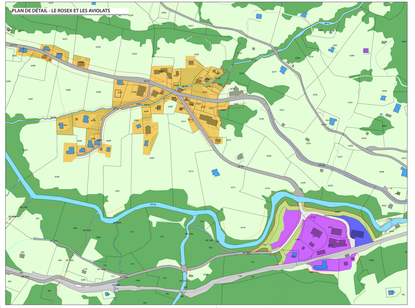
Plan de base établi sur la base des données cadastrales authentifié le

Echelle : 1:10'000 — 0 — 500 m

PLAN DES RESTRICTIONS LIÉES AUX DANGERS NATURELS



PLAN DE DÉTAIL - LE ROSEX ET LES AVIOLATS



PLAN DE DÉTAIL - VERS L'ÉGLISE, LA MURÉE, LA FONTAINE, LES JEANS, LA GOTTRAUSAZ, LES PLANAIRDS ET LES BOVETS

