

Commune d'Ormont-Dessus

Situation : Les Diablerets

Echelle : 1: 1000

Mensuration : graphique numérisée

Coord. antenne :  2'581'982 / 1'130'644

Altitude de référence : 2'930 m s.m. selon Cablex

Dossier technique : 117'009.001 / IM-AG

Propriétaire : État de Vaud

Parcelle n°: 3084



| | |
|-------------------------|---------------------------------|
| Bâtiment public, N°2664 | 1'252 m ² |
| Bâtiments divers | 1'953 m ² |
| Autre surface boisée | 36'680 m ² |
| Champ, pré, pâturage | 154'479 m ² |
| Eboulis, sable | 92'013 m ² |
| Glacier, névé | 986'912 m ² |
| Rocher | 9'915'737 m ² |
| | 11'189'026 m² |

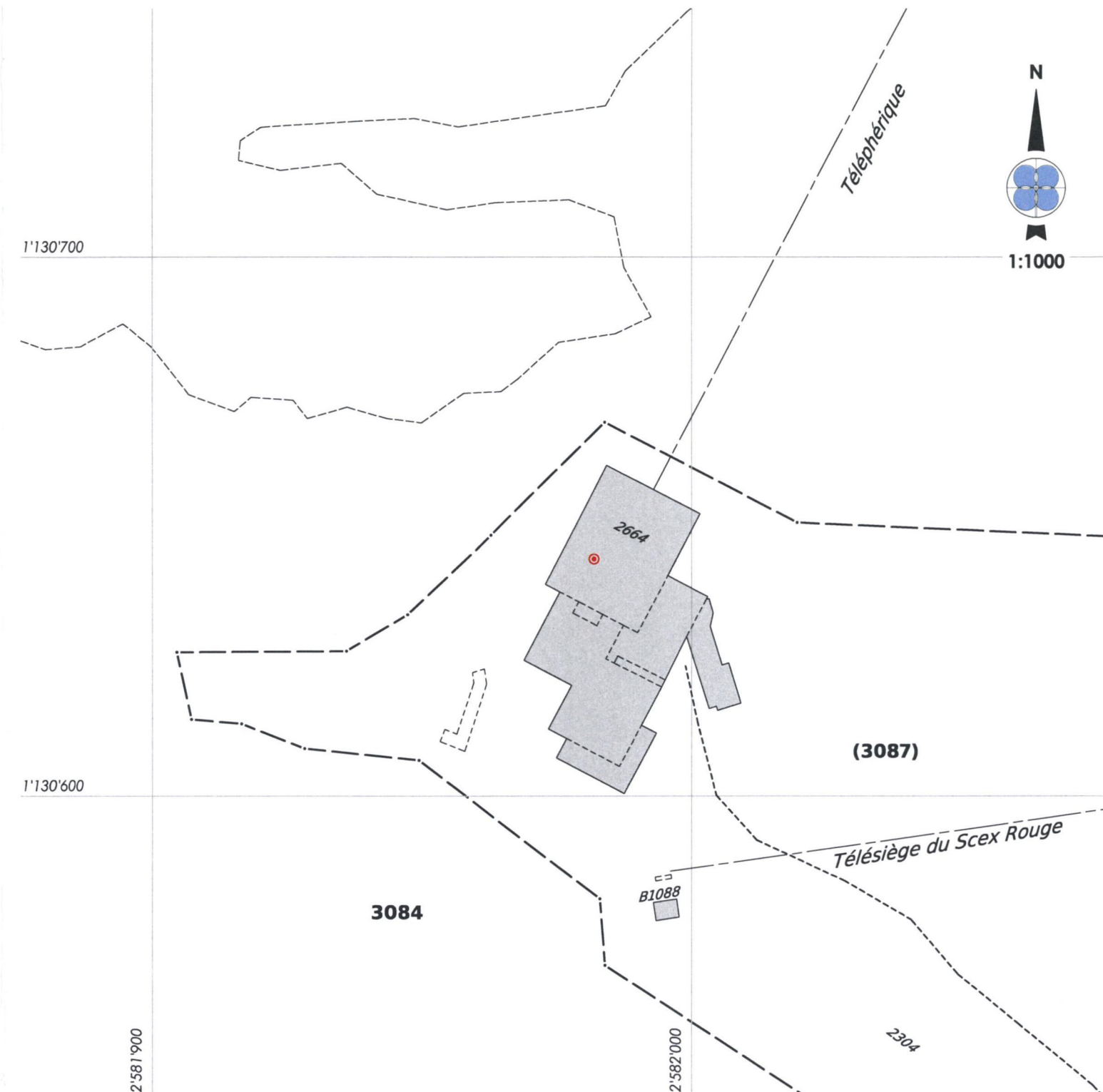
| | |
|----------------------------------|---|
| Affectation : | zone d'infrastructures touristiques |
| Limite des constructions au DP : | -- |
| Recensement architectural : | -- |
| Degré de sensibilité au bruit : | III |
| Secteur de protection des eaux : | AU |
| Mentions : | 246632, ID 1999/2885 (Protection des monuments et des sites) 2012/1525, ID 2012/1495 (Repère de mensuration) |


Plan de situation dressé pour demande d'autorisation :

Reconstruction d'une installation de communication mobile après un incendie pour le compte de Swisscom (Suisse) SA et construction d'une nouvelle installation de communication mobile pour le compte de Salt Mobile SA avec des nouvelles antennes / DIGB – VD_0002A

La réalisation du projet n'implique pas une mise à jour du plan RF

| | |
|--------------------------|--|
| Sceau de la Municipalité | Le propriétaire |
| |  |
| | Morges, le 30 octobre 2023 Le géomètre breveté A. Guex  |



| Servitudes existantes | | Propriétaires voisins proches | Légende |
|-----------------------|---|-------------------------------|---|
| 234352 | C | (3087) Gstaad 3000 SA |  Mât |
| 200163 | C | | |
| 223159 | C | | |
| 266706 | C | | |
| 340545 | C | | |
| 2011/3621 | C | | |
| 2017/3865 | C | | |
| 2017/3865 | C | | |
| 2017/3865 | C | | |
| 2020/5602 | C | | |
| 2021/12551 | C | | |