

**PLAN DE SITUATION DRESSE POUR ENQUETE****Agrandissement du bâtiment n° 2304****Commune d'Ormont-Dessus**

Lieu-dit : Scex Rouge

Coordonnées moyennes : 2'582'085 / 1'130'525

altitude : 2895 m. env.

Zone d'affectation : - "zone d'activités touristiques C" selon PPA  
du Glacier des Diablerets du 5.7.2017  
(zone spéciale selon art. 50a LATC)

Zone de danger : aucune

Secteur de protection des eaux : Au

Degré de sensibilité au bruit (adopté) : III

Note au recensement architectural : -

Mention : aucune (sur le DDP 3087)

Dérogation : aucune

Particularité : aucune

**DDP n° 3087**

Selon feuillet RF en date du 13.11.2023

Bâtiment n° 2304	258 m <sup>2</sup>
Bâtiment n° B1088	15 m <sup>2</sup>
Bâtiment public n° 2664	1252 m <sup>2</sup>
Rocher	20923 m <sup>2</sup>
<b>Total</b>	<b>22448 m<sup>2</sup></b>

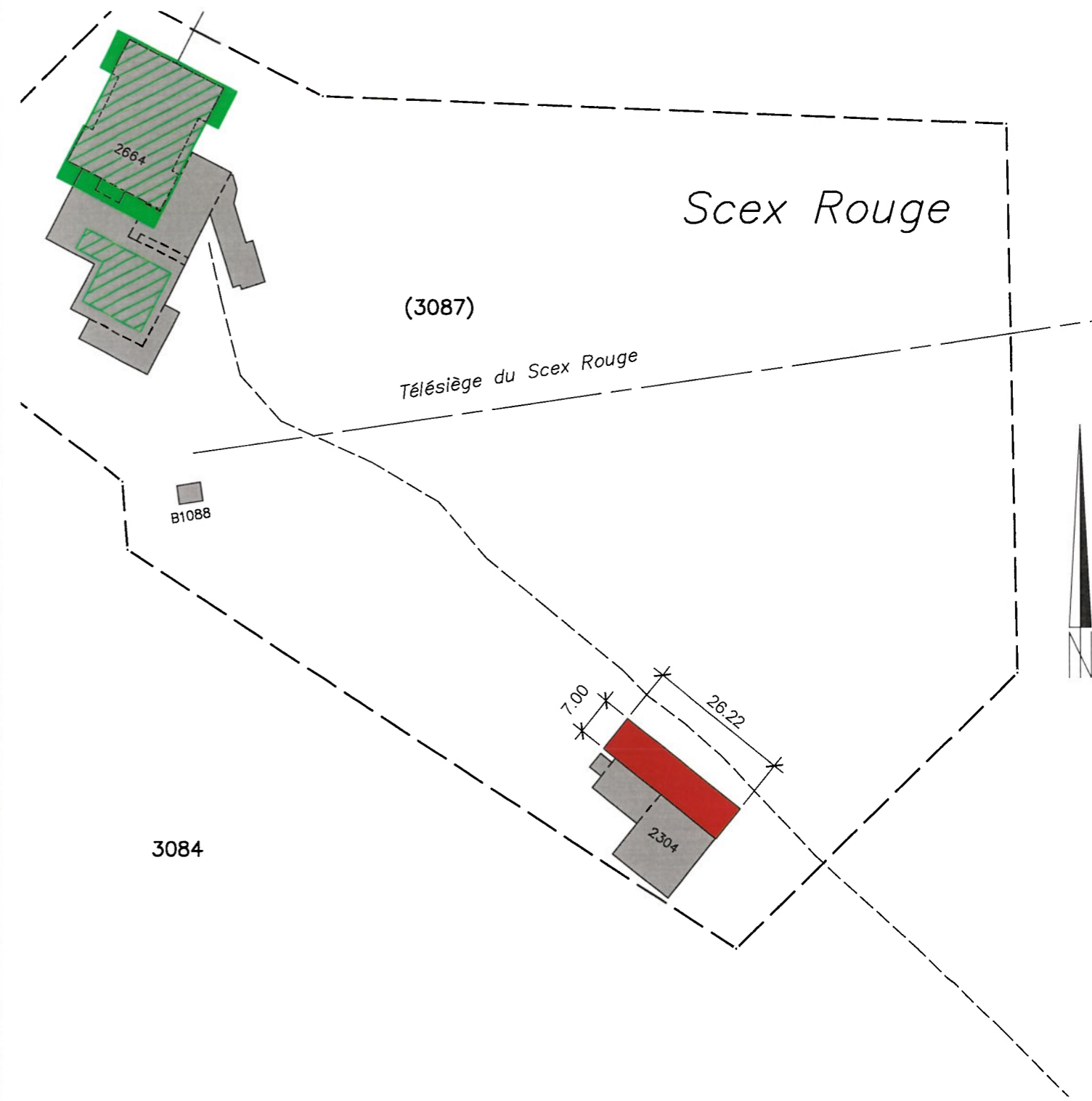
Propriétaire : Gstaad 3000 AG

**Parcelle 3084**

Selon feuillet RF en date du 13.11.2023

Bâtiments divers	3205 m <sup>2</sup>
Autre boisée	36680 m <sup>2</sup>
Champ, pré, pâturage	154479 m <sup>2</sup>
Eboulis, sable	92013 m <sup>2</sup>
Glacier, névé	986912 m <sup>2</sup>
Rocher	9915737 m <sup>2</sup>
<b>Total</b>	<b>11189026 m<sup>2</sup></b>

Propriétaire : Etat de Vaud



La réalisation du projet implique une mise à jour du plan RF

**GÉO SOLUTIONS**  
ingénieurs SA

Ch. du Plan 35 | 1865 Les Diablerets | 024 492 24 14  
diablerets@geo-solutions.ch  
www.geo-solutions.ch



Les Diablerets, le 16 novembre 2023

Etienne BORLOZ  
Ing. HES / géom. officiel

Pour le propriétaire du DDP 3087 :

Pour le propriétaire de la parcelle n° 3084 :



Source :  
Géodonnées Etat de Vaud

Echelle : 1:1'000

Servitudes : Seules les PJ du RF font foi

Légende :

ID 1999/14465	C	Canalisation(s) souterraine (sans plan)
ID 2017/3022	C	Superficie pour une station de mesure SwissMetNet
ID 1017/3023	C	Canalisation(s) quelconques
ID 1017/3024	C	Passage à pied

	garage projeté
	projet selon enquête camac n° 217'850